

Beginn der Baustrecke, Bau-km 0+000,000

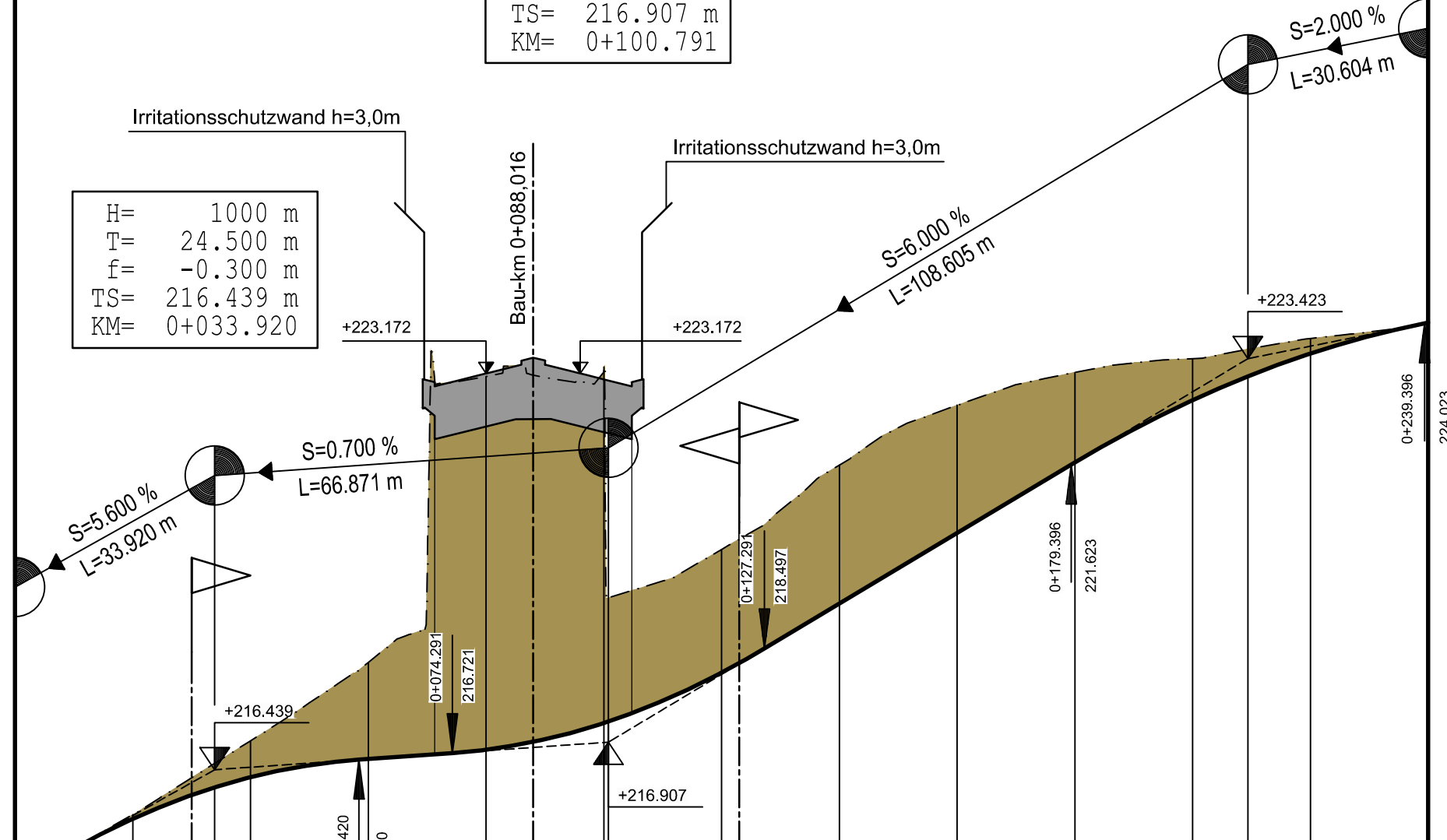
Ende der Baustrecke, Bau-km 0+240,000

6227 680 / W03_B311,165 (BW 311a)
 Unterführung eines öffentlichen
 Feld- und Waldweges (Neubau)
 Bau-km 311+165,178
 Kr.ε 100,000 gon
 L.W.4/4 7,50 m
 L.H. ≥ 4,50 m
 Br. zw. Gel. 37,70 m-37,78 m
 Einwirkung EC 1 Teil 2

H= 1000 m
 T= 24.500 m
 f= -0.300 m
 TS= 216.439 m
 KM= 0+033.920

H= 1000 m
 T= 26.500 m
 f= 0.351 m
 TS= 216.907 m
 KM= 0+100.791

H= 1500 m
 T= 30.000 m
 f= -0.300 m
 TS= 223.423 m
 KM= 0+209.396



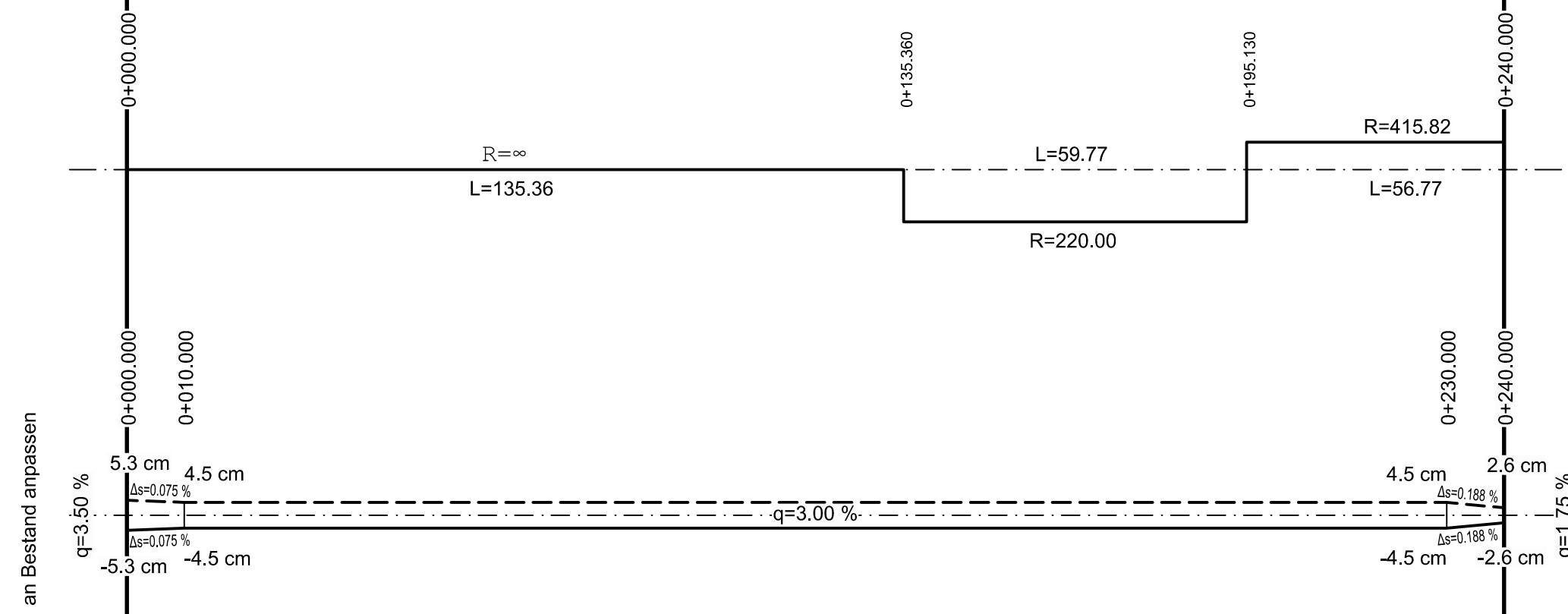
◀ Hörblach

M = 1:1000/100
 NN 205.00

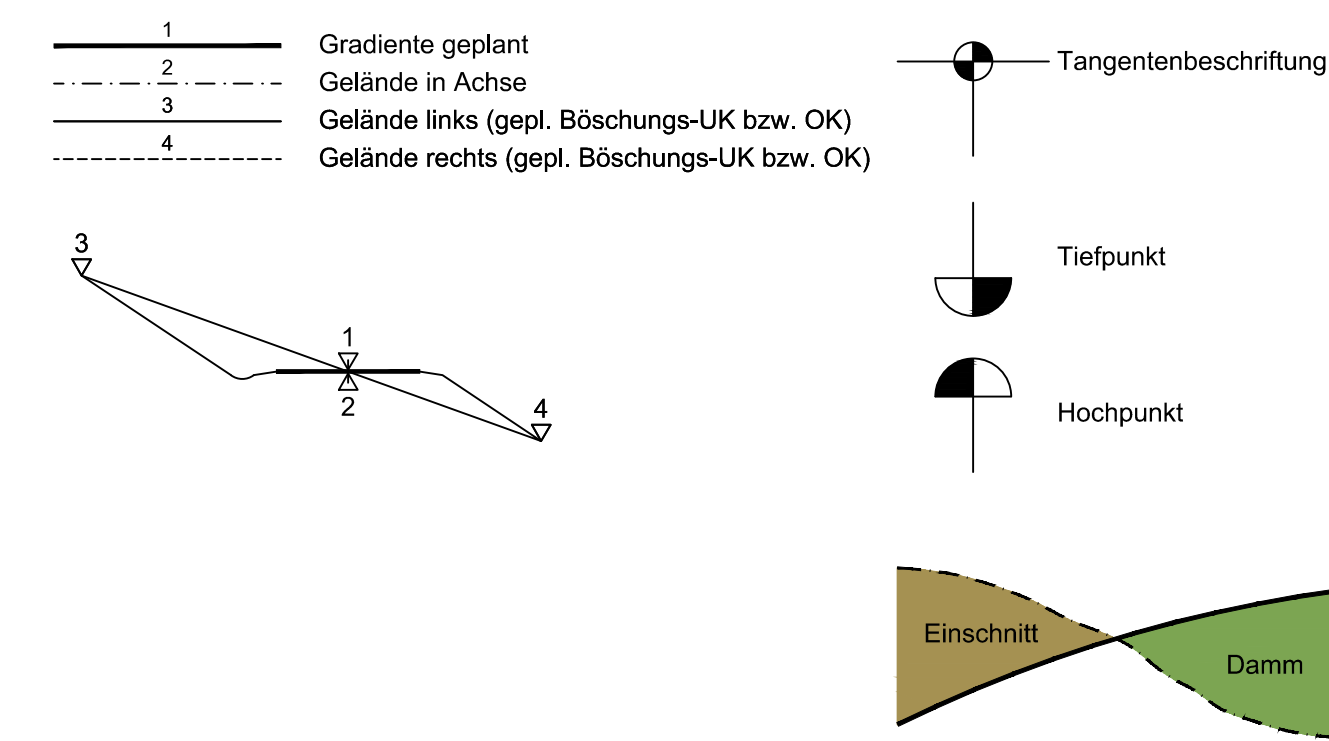
Bau-km	0+000	0+100	0+200
Gradiente ①	214.539	216.603	224.035
Gelände ②	214.538	215.676	224.035
Station	0,000	20,000	40,000

Rechtskurve
 Krümmungsband
 Maßstab = 200/R (cm)
 Linkskurve

Querneigungsband
 auf 3.00/2 m bezogen
 rechter Rand
 linker Rand



Zeichenerklärung



Planänderung vom 26.07.2016 ersetzt Unterlage 8.4 Blatt 5 EE

Nr.	Art der Änderung	Datum	Name
1	Änderung Bauwerksabmessungen	30.09.15	Starke
3	Änderung Bauwerksnummer (BW 311a)	26.07.16	Ernst

Entwurfsbearbeitung:

Wagner Ingenieure
 Beratende Ingenieure für Bauwesen

Domagkstraße 1a, 80807 München
 Ruf: +49 89 680896-3, Fax: +49 89 680896-59
 E-Mail: kontakt@wagner-ingenieure.com

	Datum	Zeichen
bearbeitet	26.07.2016	erc
gezeichnet	26.07.2016	was
geprüft	26.07.2016	lis

München, den 26.07.2016 *Wagner*

Freistaat Bayern
 Autobahndirektion Nordbayern

Flaschenhofstraße 55, 90402 Nürnberg
 TEL: 09114621-01, FAX: 09114621-59, E-MAIL: poststelle@abd.nbn.bayern.de

Unterlage	8.4
Blatt Nr.	5EEE
Datum	Zeichen

Planfeststellung

Bearbeitet	Gz:	Datum	Zeichen
gezeichnet	Gz:		
geprüft	Gz: 412	Juli 2016	Lösch
geprüft	Gz:		

BAB A3 Frankfurt - Nürnberg
östlich Mainbrücke Dettelbach - westlich AS Wiesentheid

Höhenplan
 6227 680 / W03_B311,165 (BW 311a)
 öffentlicher Feld- und Waldweg
 Maßstab 1 : 1.000 / 100

Aufgestellt:
 Nürnberg, den 29.07.2011 / 30.09.2015 / 26.07.2016
 Autobahndirektion Nordbayern

Kain
 Kaiser, Bauleiter

Projekt: DD000231 Datum: 08_4-6 Höhenplan BW311a.pkt

Dieser/() Unterlage/Plan darf ohne vorherige Genehmigung des Erstellers nicht veröffentlicht, vervielfältigt oder geändert, noch für ein anderes Bauwerkmalen genutzt werden, als für das, was auf dem Plan/Projekt/Blatt angegeben ist.